



**Honorable Concejo Municipal de la Ciudad de Santa Fe  
de la Vera Cruz**

**~~ORDENANZA~~ N° 11513**

**EL HONORABLE CONCEJO MUNICIPAL DE LA CIUDAD DE SANTA FE DE LA  
VERA CRUZ, SANCIONA LA SIGUIENTE**

**ORDENANZA**

**Art. 1º: Dispónese la puesta en marcha del proceso de descentralización territorial del Municipio, en los niveles administrativos, políticos y sociales, transfiriendo funciones, competencias y recursos desde su administración central hacia otras distribuidas en el territorio.**

**Son objetivos de la descentralización lograr:**

- a) Mayor eficacia y cercanía territorial en la implementación de las políticas del gobierno.**
- b) Desconcentración de funciones y servicios de la Municipalidad.**
- c) Participación de los vecinos en la forma de decisión acerca de cómo invertir el dinero de sus impuestos, a través del presupuesto participativo.**
- d) Mayor control en la ejecución de las obras y servicios.**
- e) Promoción de la gestión asociada y conjunta en diversos temas de interés común.**

**Art. 2º: Dispónese la subdivisión del territorio de la Ciudad de Santa Fe en ocho (8) distritos, según plano Anexo I, los cuales se denominan de la siguiente forma:**

- 1. Distrito Noroeste.**
- 2. Distrito Norte.**
- 3. Distrito Noreste.**
- 4. Distrito Oeste.**



# Honorable Concejo Municipal de la Ciudad de Santa Fe de la Vera Cruz

## ~~ORDENANZA~~ N° 11513

5. Distrito Este.
6. Distrito Suroeste.
7. Distrito Centro.
8. Distrito Costa.

**Art. 3º:** La conformación territorial de cada distrito se establece conforme a los siguientes límites:

**Distrito Noroeste (1) – Anexo II:**

- Al Norte: Monseñor Rodríguez (v.s.) desde Avenida Blas Parera a muro de Río Salado.
- Al Sur: Estado de Israel (v.n.) desde Avenida Blas Parera a muro de Río Salado.
- Al Este: Avenida Blas Parera (v.o.) desde Estado de Israel a Monseñor Rodríguez.
- Al Oeste: Río Salado.

**Distrito Norte (2) – Anexo III:**

- Al Norte: General Facundo Quiroga (v.s.) desde Avenida Blas Parera a Dr. Zavalla.
- Al Sur: Estanislao Zeballos (v.n.) desde Avenida Facundo Zuviría a Avenida Blas Parera.
- Al Este: Avenida Facundo Zuviría (v.o.) desde Estanislao Zeballos a Chaco (v.s.) por ésta hasta Dr. Zavalla (v.o.) y por ésta hasta Quiroga.
- Al Oeste: Avenida Blas Parera (v.e.) desde Estanislao Zeballos a Quiroga.

**Distrito Noreste (3) – Anexo IV:**

- Al Norte: Quiroga (v.s.) desde Dr. Zavalla a Laguna Setúbal.



## Honorable Concejo Municipal de la Ciudad de Santa Fe de la Vera Cruz

# ~~ORDENANZA~~ N° 11513

- **Al Sur:** Avenida Gorriti (v.n.) desde Avenida Facundo Zuviría a vías del Ferrocarril Manuel Belgrano (l.ne.) hasta Larrea (v.n.) y por ésta a Laguna Setúbal.
- **Al Este:** Laguna Setúbal.
- **Al Oeste:** Avenida Facundo Zuviría (v.e.) desde Avenida Gorriti a Callejón El Sable (v.n.); por ésta hasta Dr. Zavalla (v.e.) y por ésta a Quiroga.

### **Distrito Oeste (4) – Anexo V:**

- **Al Norte:** Estado de Israel (v.s.) desde muro del Río Salado a Avenida Blas Parera (v.e.), por ésta a Estanislao Zeballos (v.s.) a Avenida Facundo Zuviría.
- **Al Sur:** Pasaje Borges (v.n.) desde muro del Río Salado a vías del ferrocarril (l.n.) a Avenida Presidente Perón (v.e.), por ésta a Pasaje Irala (v.n.), hasta la intersección de las vías del ferrocarril y Avenida Facundo Zuviría.
- **Al Este:** Recorrido de las vías del ferrocarril (l.n.), desde la intersección de Pasaje Irala y Avenida Facundo Zuviría hasta intersección de Luciano Torrent y Cornelio Saavedra, continuando por las vías a Pasaje Sebastián de León y Santiago Derqui hasta Avenida Facundo Zuviría y Estanislao Zeballos.
- **Al Oeste:** Margen Río Salado.

### **Distrito Este (5) – Anexo VI:**

- **Al Norte:** Avenida Gorriti (v.s.) desde Avenida Facundo Zuviría a vías del Ferrocarril Belgrano (l.so.) hasta Larrea (v.s.) y por esta a Laguna Setúbal.



## Honorable Concejo Municipal de la Ciudad de Santa Fe de la Vera Cruz

# ~~ORDENANZA~~ N° 11513

- **Al Sur:** Recorrido de las vías del ferrocarril (l.n.), desde la intersección de Pasaje Irala y Avenida Facundo Zuviría, paralelo a Pasaje Larramendi y su continuación por Paso de los Andes hasta Vélez Sársfield y Calcena, y por ésta a Laguna Setúbal.
- **Al Este:** Laguna Setúbal.
- **Al Oeste:** Recorrido de las vías del ferrocarril (l.e.), desde la intersección de Pasaje Irala y Avenida Facundo Zuviría hasta intersección de Luciano Torrent y Cornelio Saavedra, continuando por las vías a Pasaje Sebastián de León y Santiago Derqui hasta Avenida Facundo Zuviría y Estanislao Zeballos, y por ésta a Avenida Gorriti.

### **Distrito Suroeste (6) – Anexo VII:**

- **Al Norte:** Pasaje Borges (v.s.) desde muro del Río Salado a vías del ferrocarril (l.s.) a Avenida Presidente Perón (v.o.), por ésta a Pasaje Irala (v.s.), hasta Avenida López y Planes.
- **Al Sur:** Avenida Circunvalación Mar Argentino, Riacho Santa Fe y Río Salado.
- **Al Este:** Avenida López y Planes (v.o.) desde Pasaje Irala a Bulevar Pellegrini (v.n.) por ésta a Gobernador Freyre (v.o.), por ésta a Vera (v.n.), por ésta a San José (v.o.), por ésta a Juan de Garay (v.s.), por ésta hasta Zavalla (v.o.) por ésta hasta J.J. Paso (v.s.), por ésta hasta 1º de Mayo (v.o.) y por ésta hasta empalme con Avenida de Circunvalación.
- **Al Oeste.** Río Salado.

### **Distrito Centro (7) – Anexo VIII:**

- **Al Norte:** Recorrido de las vías del ferrocarril (l.s.) desde la intersección de Pasaje Irala y Avenida López y Planes, paralelo a Pasaje Irala (v.s.)



## Honorable Concejo Municipal de la Ciudad de Santa Fe de la Vera Cruz

# ~~ORDENANZA~~ N° 11513

y su continuación por Pasaje Larramendi y luego por Paso de los Andes hasta Vélez Sársfield y Calcena (v.s.) y por ésta a Laguna Setúbal.

- Al Sur: Avenida J.J. Paso (v.n.) desde Dr. Zavalla hasta 1° de Mayo y por ésta hasta Avenida de Circunvalación (v.n.).
- Al Este: Riacho Santa Fe y Laguna Setúbal.
- Al Oeste: Avenida López y Planes (v.e.) desde Pasaje Irala a Bulevar Pellegrini (v.s.) por ésta a Gobernador Freyre (v.e.) por ésta a Vera (v.s.), por ésta a San José (v.e.), por ésta a Juan de Garay (v.n.), y por ésta hasta Zavalla (v.e.).

**Distrito La Costa (8) – Anexo IX:**

- Al Norte: Callejón Laborie y Laguna Setúbal.
- Al Sur: Confluencia de canal de acceso y Río Colastiné y zona de bañados.
- Al Este: Río Colastiné.
- Al Oeste: Laguna Setúbal y Riacho Santa Fe.

**Art. 4°:** El Departamento Ejecutivo Municipal deberá operativizar la apertura de centros de distritos como puntos de referencia en el territorio, que viabilicen y posibiliten la generación de procesos crecientes de descentralización política, administrativa y de la gestión de gobierno. A tal efecto, y en una primera etapa, la apertura de los centros de distritos se realizará a través de convenios con otros organismos públicos, entidades intermedias, vecinales y particulares, que permitan la utilización, adaptación y/o readecuación de edificaciones existentes.

Asimismo, el Departamento Ejecutivo Municipal podrá proceder a la readecuación de edificaciones de propiedad de la Municipalidad de Santa



**Honorable Concejo Municipal de la Ciudad de Santa Fe  
de la Vera Cruz**

**~~ORDENANZA~~ N° 11513**

Fe al efecto de su utilización como centros de distritos o la locación de inmuebles para estos usos.

**Art. 5º:** El Departamento Ejecutivo Municipal realizará los estudios de factibilidad técnicos y económicos con el objeto de proceder a la construcción de centros de distritos en lugares estratégicos dentro de cada una de las áreas en que se divide la ciudad. Los estudios de factibilidad serán elevados al Honorable Concejo Municipal para su tratamiento.



**Honorable Concejo Municipal de la Ciudad de Santa Fe  
de la Vera Cruz**

**ORDENANZA N° 11513**

**Art. 6°:** Comuníquese al Departamento Ejecutivo Municipal.

**SALA DE SESIONES, 14 de agosto de 2.008.-**

**Presidente: Dr. Jorge Antonio Henn**

**Secretario Legislativo: Dr. Danilo Lionel Armando**



**Honorable Concejo Municipal de la Ciudad de Santa Fe  
de la Vera Cruz**

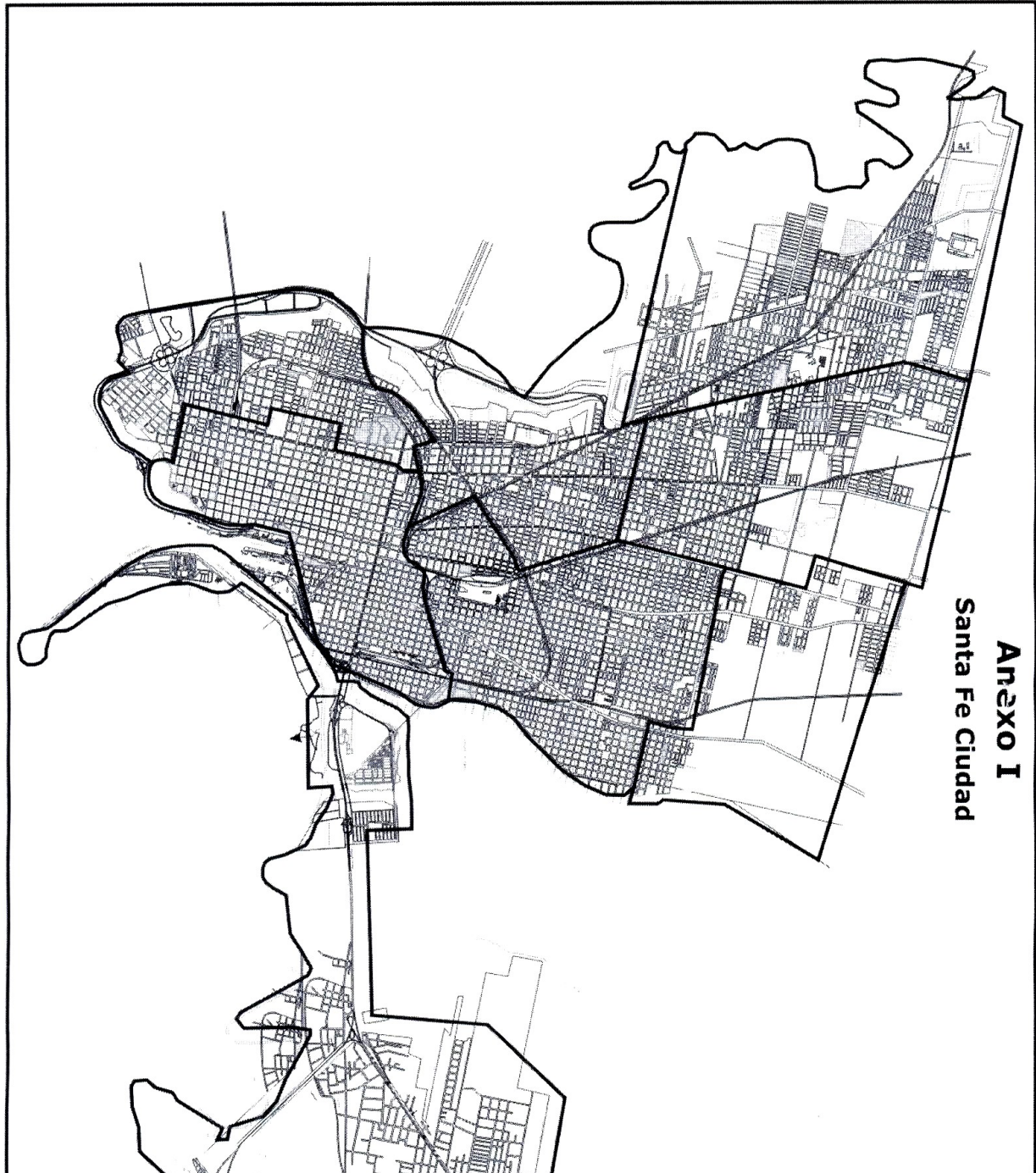
**ORDENANZA N° 11513**





Honorable Concejo Municipal de la Ciudad de Santa Fe  
de la Vera Cruz

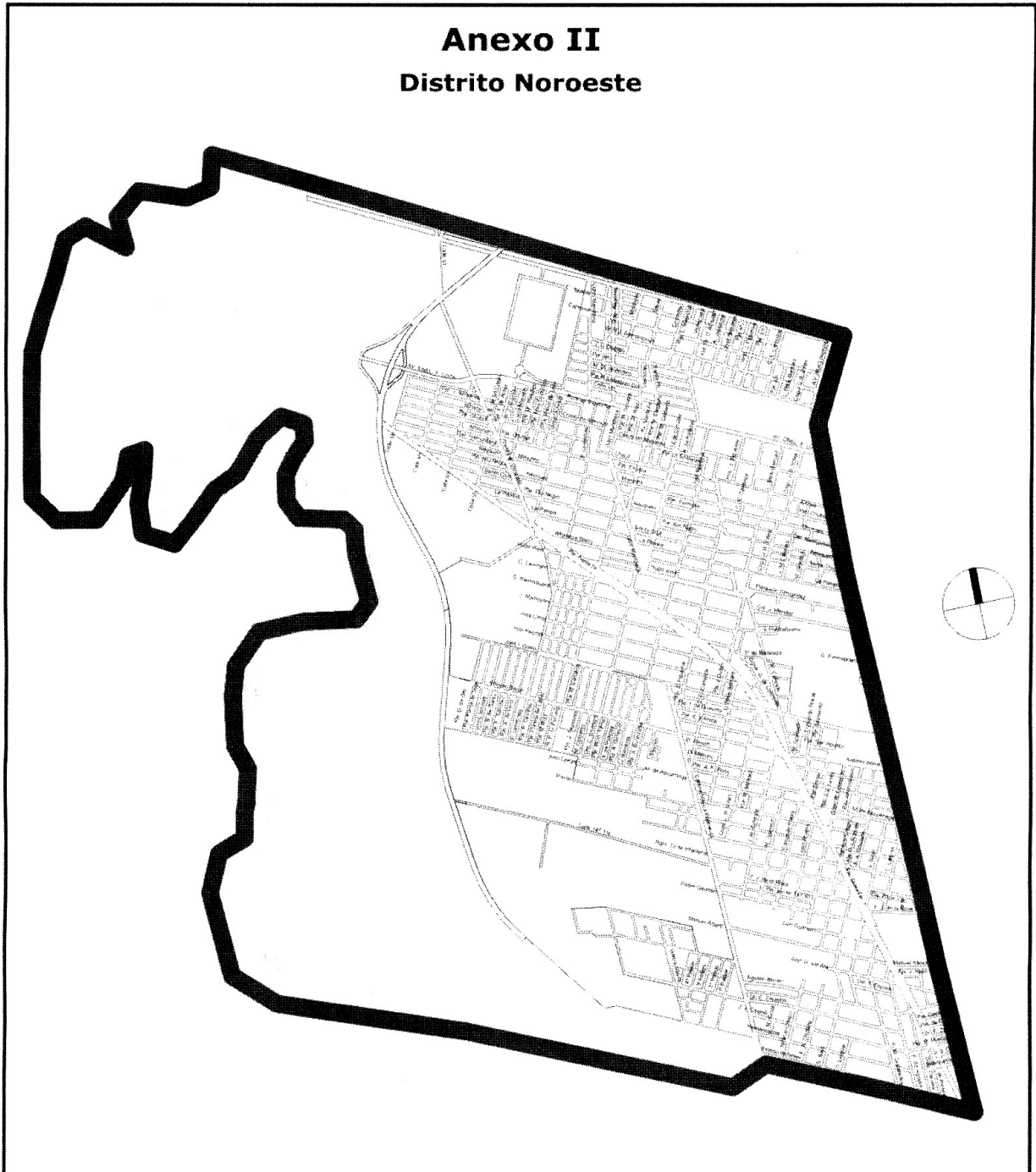
**ORDENANZA N° 11513**





Honorable Concejo Municipal de la Ciudad de Santa Fe  
de la Vera Cruz

~~ORDENANZA~~ N° 11513





Honorable Concejo Municipal de la Ciudad de Santa Fe  
de la Vera Cruz

~~ORDENANZA~~ N° 11513

Anexo III  
Distrito Norte

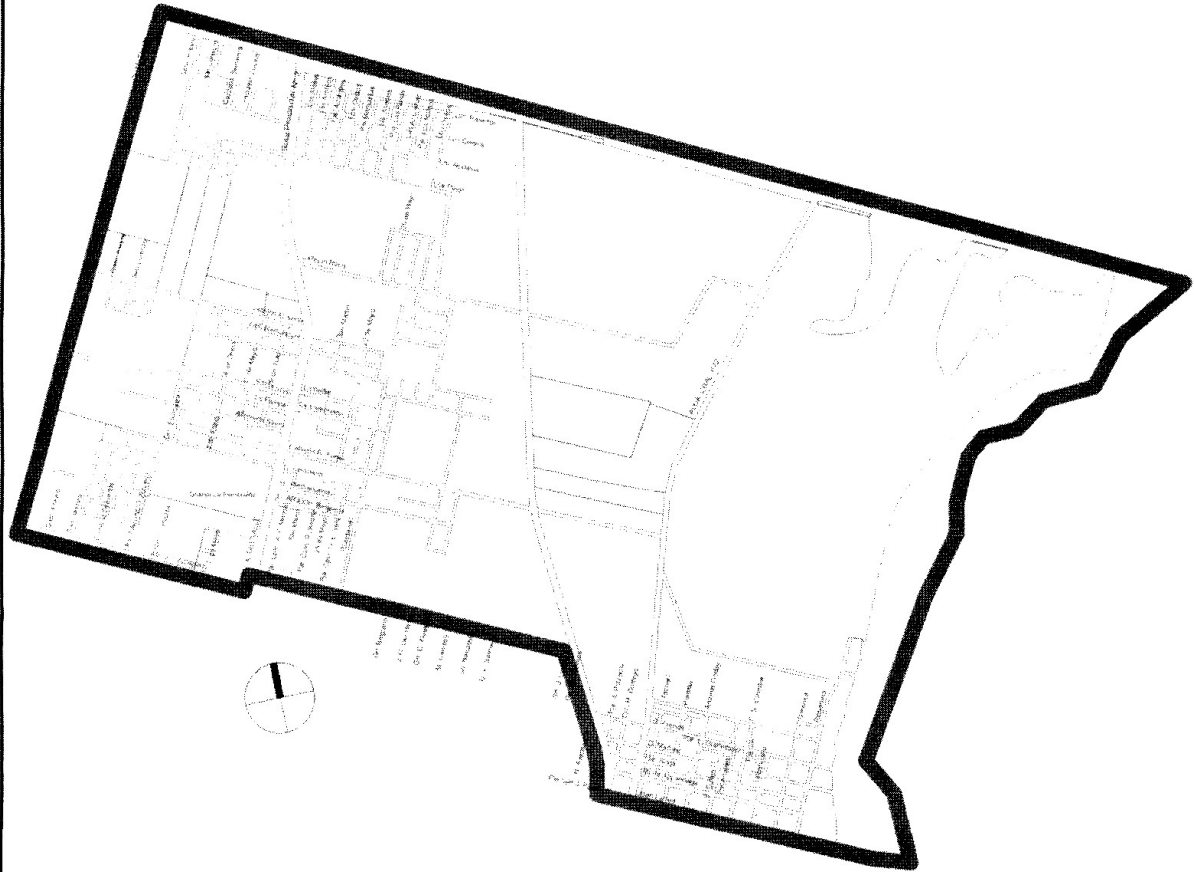




**Honorable Concejo Municipal de la Ciudad de Santa Fe  
de la Vera Cruz**

**ORDENANZA N° 11513**

**Anexo IV  
Distrito Noreste**

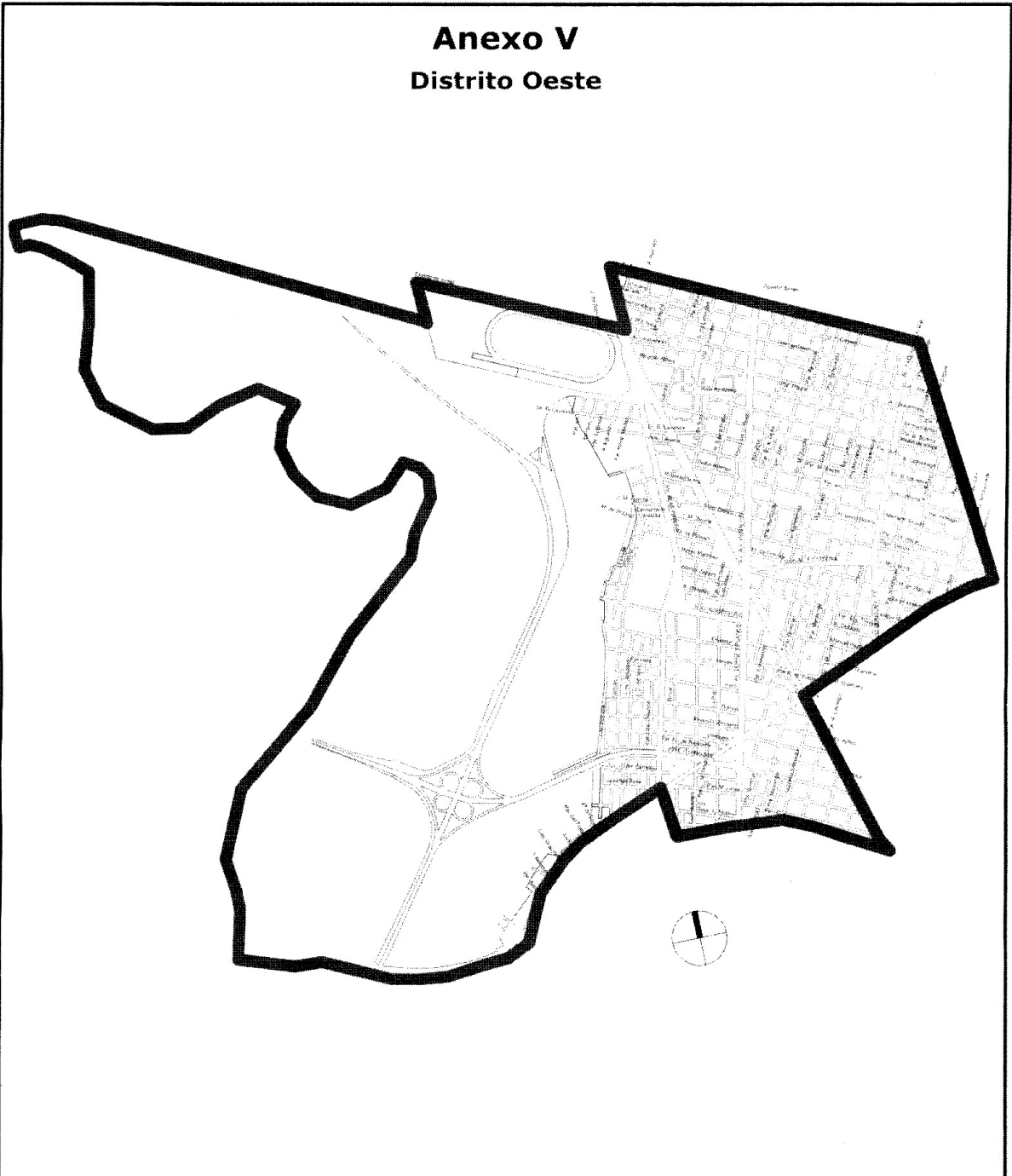




Honorable Concejo Municipal de la Ciudad de Santa Fe  
de la Vera Cruz

**ORDENANZA N° 11513**

**Anexo V**  
**Distrito Oeste**

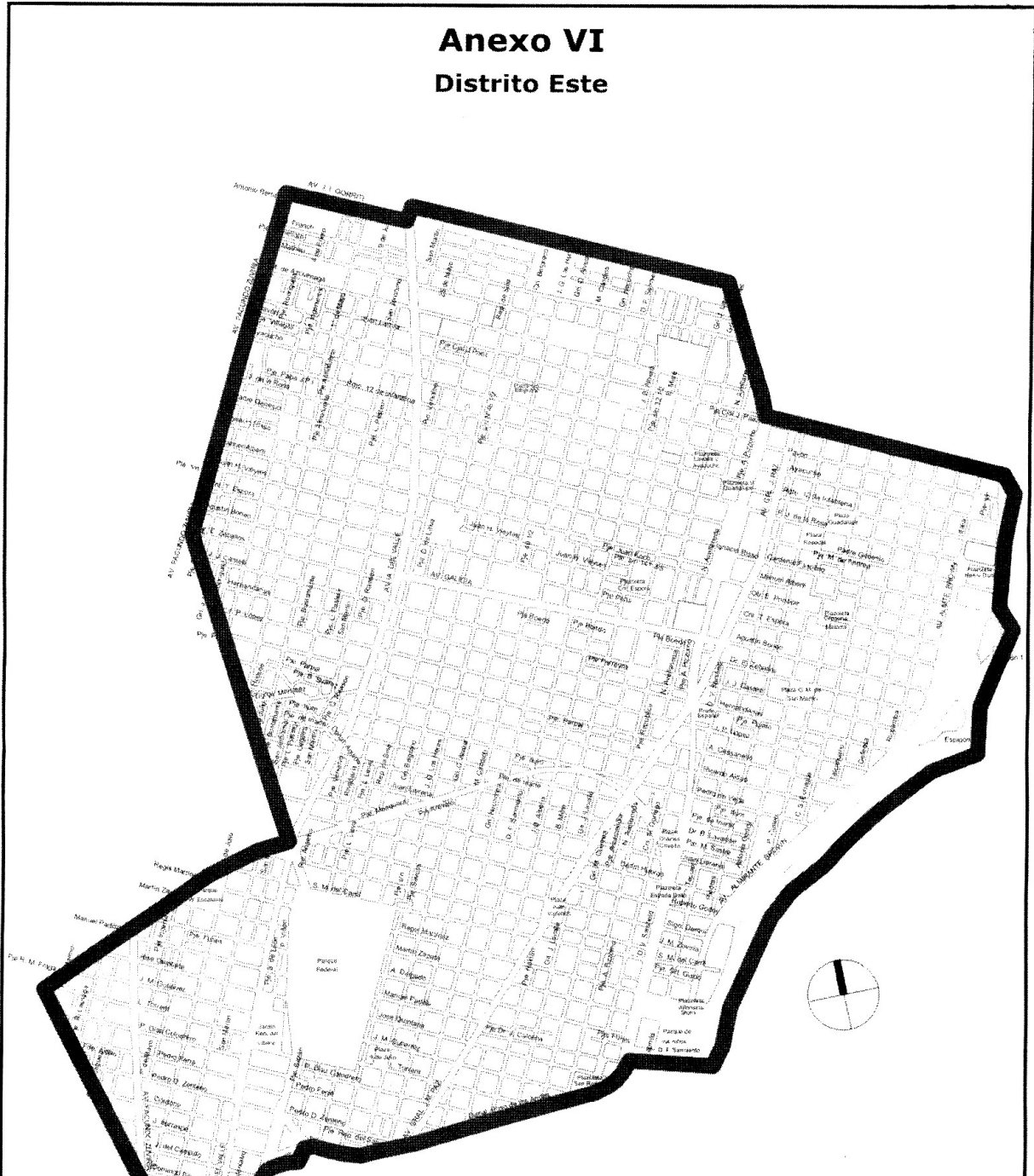




Honorable Concejo Municipal de la Ciudad de Santa Fe  
de la Vera Cruz

**ORDENANZA N° 11513**

**Anexo VI  
Distrito Este**



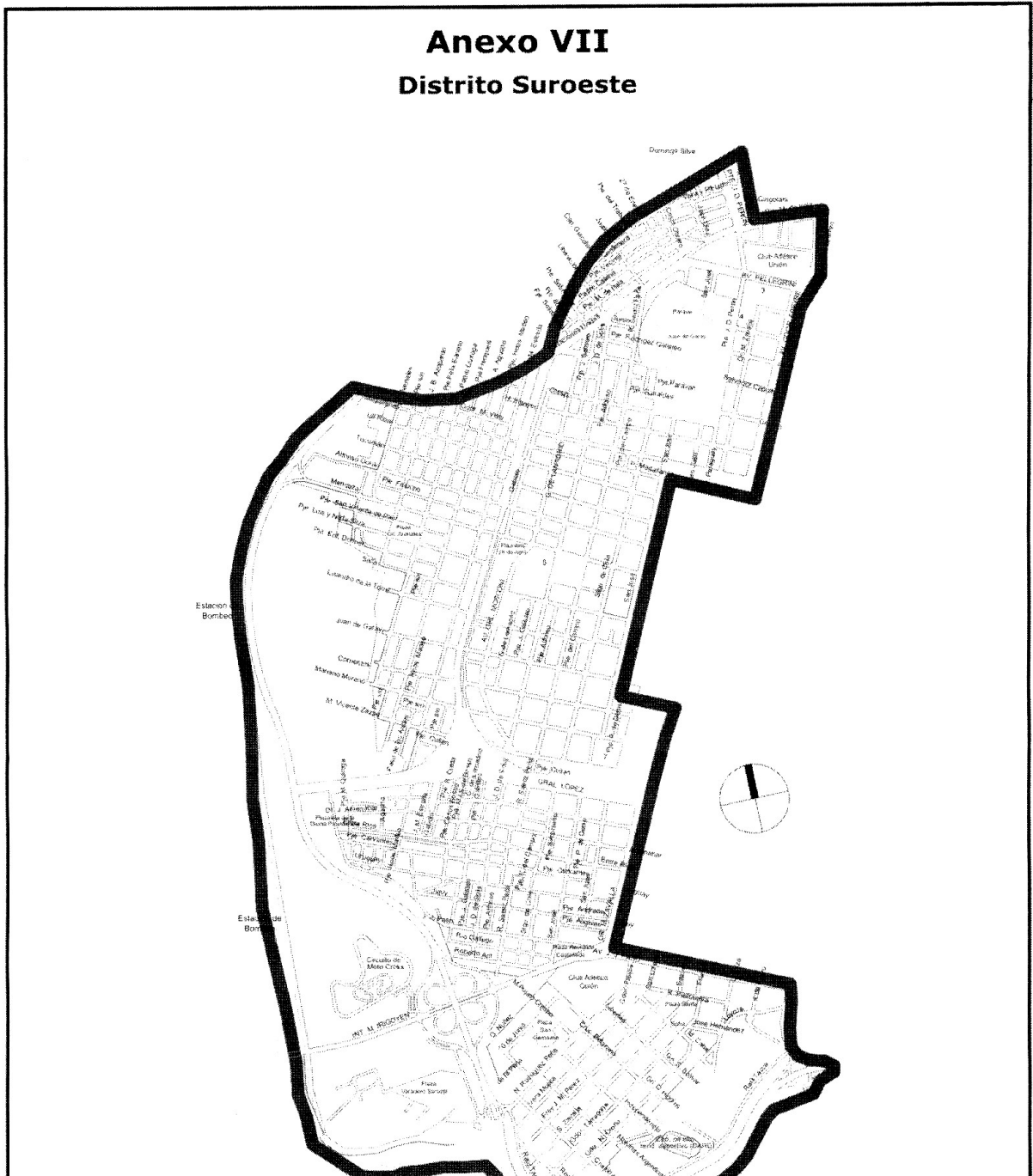




**Honorable Concejo Municipal de la Ciudad de Santa Fe  
de la Vera Cruz**

**ORDENANZA N° 11513**

**Anexo VII  
Distrito Suroeste**

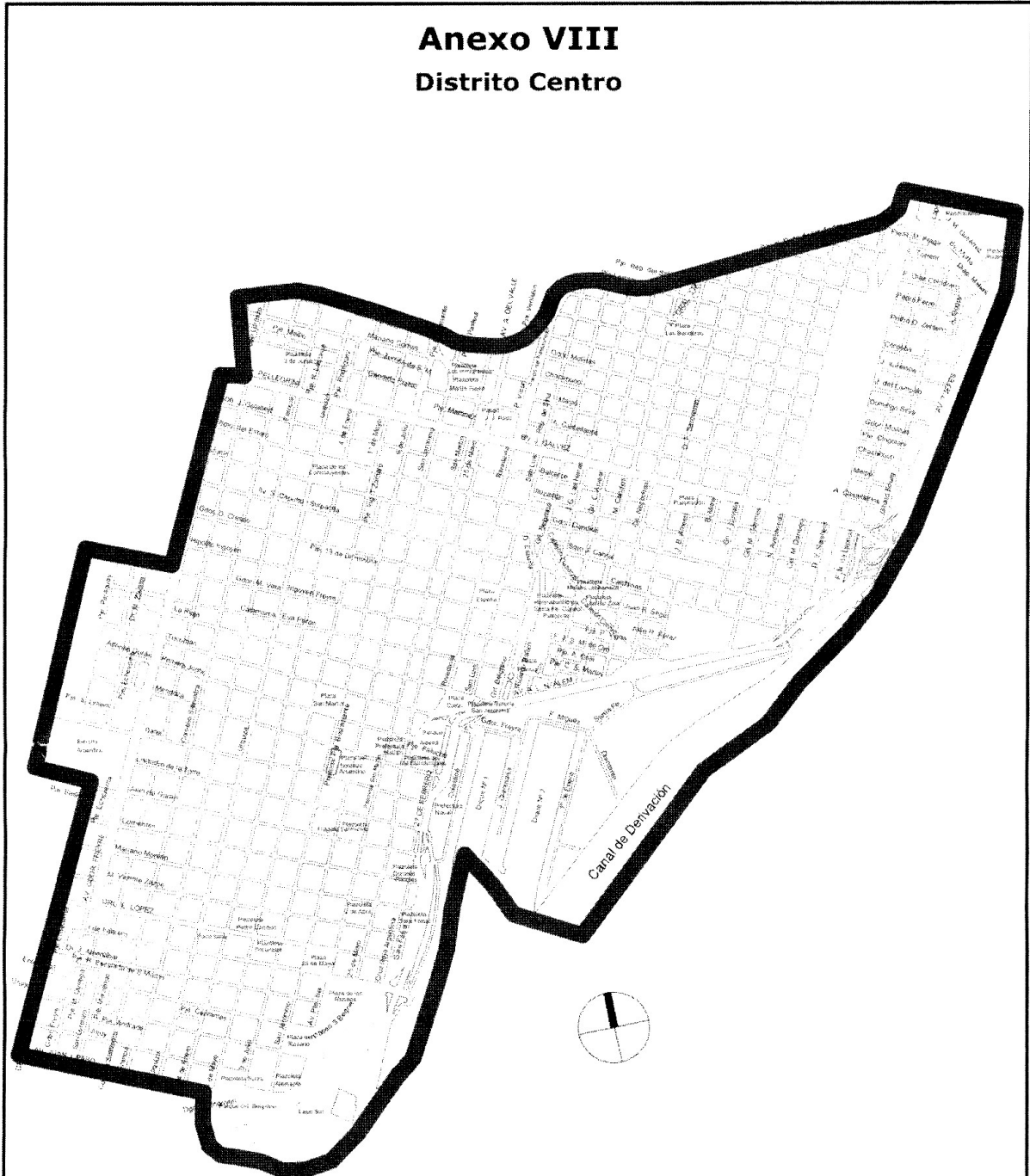




**Honorable Concejo Municipal de la Ciudad de Santa Fe  
de la Vera Cruz**

**ORDENANZA N° 11513**

**Anexo VIII  
Distrito Centro**







Honorable Concejo Municipal de la Ciudad de Santa Fe  
de la Vera Cruz

~~ORDENANZA~~ N° **11513**

**Anexo IX**  
**Distrito La Costa**

